

MAPP: 5325 - CONSTRUÇÃO DE 01 (UMA) PRAÇA NO BAIRRO RAIMUNDO MESQUITA SOBRINHO

### RELATÓRIO FOTOGRÁFICO DO MARCO ZERO

|          |       |        |                                   |
|----------|-------|--------|-----------------------------------|
| FOTO Nº: | 01/08 | LOCAL: | BAIRRO RAIMUNDO MESQUITA SOBRINHO |
|----------|-------|--------|-----------------------------------|



GPS Map Camera

**Santa Quitéria, Ceará, Brasil**  
R. Osvaldo Martiniano, 40 - Raimundo Mesquita Sobrinho,  
Santa Quitéria - CE, 62280-000, Brasil  
Lat -4.324465°  
Long -40.15829°  
01/12/22 04:40 PM GMT -03:00



Google

|       |                    |          |                        |                          |  |
|-------|--------------------|----------|------------------------|--------------------------|--|
| DATA: | Data da fotografia | SENTIDO: | Da fotografia: NE - SW | COORDENADAS GEOGRÁFICAS: |  |
|-------|--------------------|----------|------------------------|--------------------------|--|

|          |       |        |                                   |
|----------|-------|--------|-----------------------------------|
| FOTO Nº: | 02/08 | LOCAL: | BAIRRO RAIMUNDO MESQUITA SOBRINHO |
|----------|-------|--------|-----------------------------------|



GPS Map Camera

**Santa Quitéria, Ceará, Brasil**  
R. Três, 118 - Raimundo Mesquita Sobrinho, Santa Quitéria -  
CE, 62280-000, Brasil  
Lat -4.324277°  
Long -40.158787°  
01/12/22 04:40 PM GMT -03:00



Google

|       |            |          |                        |                          |  |
|-------|------------|----------|------------------------|--------------------------|--|
| DATA: | 09/06/2022 | SENTIDO: | Da fotografia: SW - NE | COORDENADAS GEOGRÁFICAS: |  |
|-------|------------|----------|------------------------|--------------------------|--|



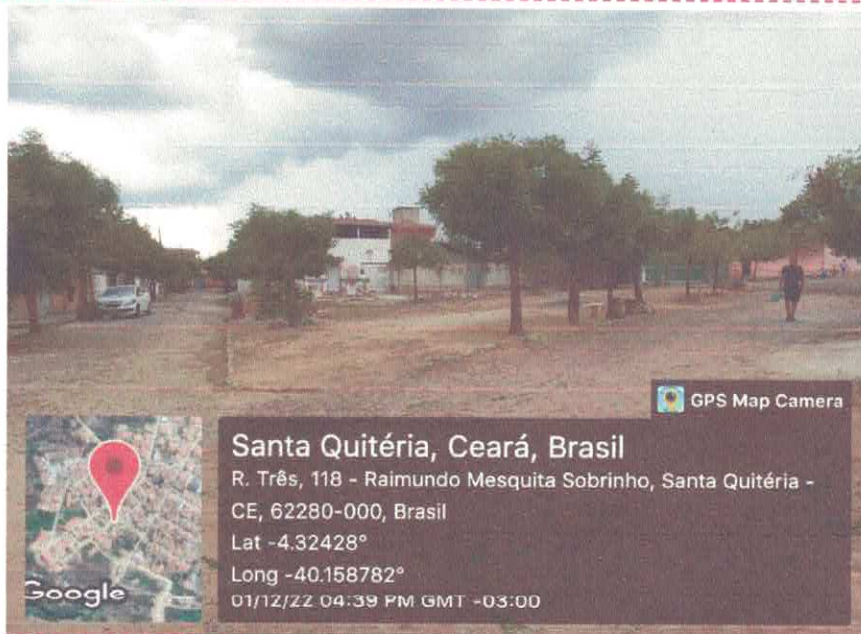
## RELATÓRIO FOTOGRÁFICO DO MARCO ZERO

FOTO Nº: **03/08** LOCAL: **BAIRRO RAIMUNDO MESQUITA SOBRINHO**



DATA: **09/06/2022** SENTIDO: **Da fotografia: N - S** COORDENADAS GEOGRÁFICAS:

FOTO Nº: **04/08** LOCAL: **BAIRRO RAIMUNDO MESQUITA SOBRINHO**

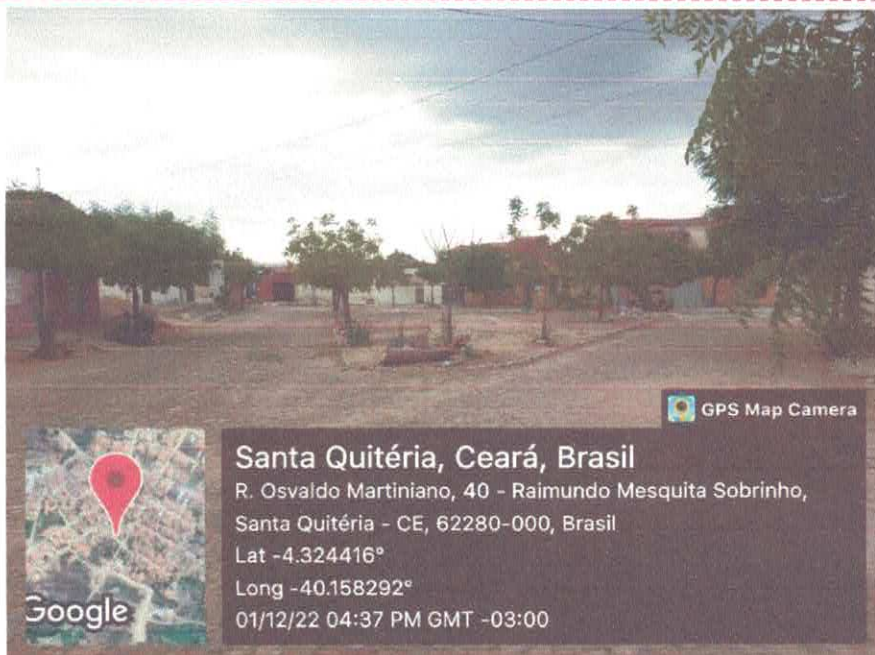


DATA: **09/06/2022** SENTIDO: **Da fotografia: S - N** COORDENADAS GEOGRÁFICAS:



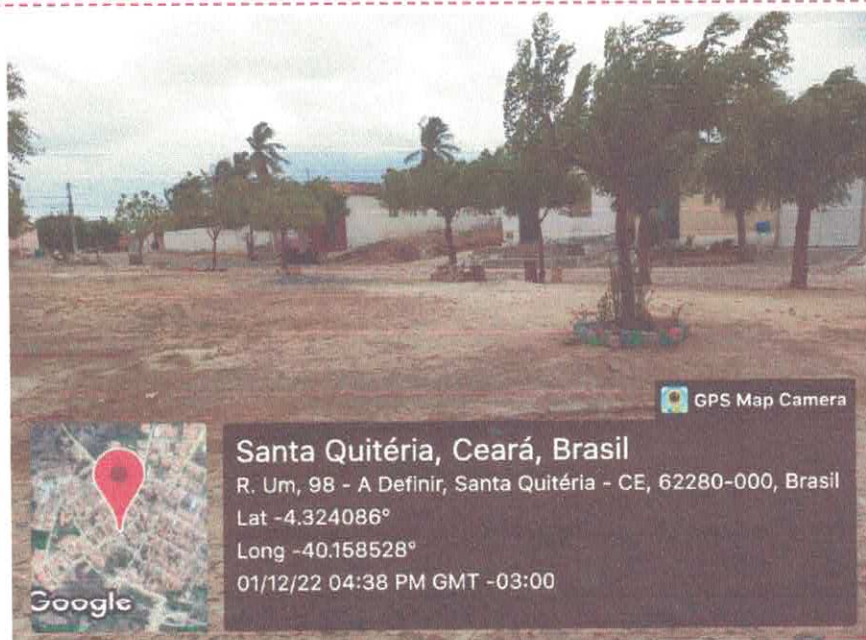
## RELATÓRIO FOTOGRÁFICO DO MARCO ZERO

FOTO Nº: **05/08** LOCAL: **BAIRRO RAIMUNDO MESQUITA SOBRINHO**



DATA: **09/06/2022** SENTIDO: **Da fotografia: NE - SW** COORDENADAS GEOGRÁFICAS:

FOTO Nº: **06/08** LOCAL: **BAIRRO RAIMUNDO MESQUITA SOBRINHO**



DATA: **09/06/2022** SENTIDO: **Da fotografia: SW - NE** COORDENADAS GEOGRÁFICAS:

## RELATÓRIO FOTOGRÁFICO DO MARCO ZERO

FOTO Nº: **07/08** LOCAL: **BAIRRO RAIMUNDO MESQUITA SOBRINHO**



DATA: **09/06/2022** SENTIDO: **Da fotografia: NE - SW** COORDENADAS GEOGRÁFICAS:

FOTO Nº: **08/08** LOCAL: **BAIRRO RAIMUNDO MESQUITA SOBRINHO**



DATA: **09/06/2022** SENTIDO: **Da fotografia: SW - NE** COORDENADAS GEOGRÁFICAS: